



# Trail du Vignoble

NANTAIS

12 ET 13 AVRIL 2025

📍 PARC DU LOIRY, VERTOU (44)

## Le Guide



# Message de bienvenue

Chers athlètes, bienvenue à Vertou – Loire atlantique !

Une fois de plus, vous avez placé Le Trail du Vignoble Nantais sur votre to-do liste des trails. MERCI !

Cette année encore, l'équipe d'organisation accompagnée de ses incroyables bénévoles ont à cœur de vous offrir une expérience de course inoubliable. Du retrait des dossards jusqu'à la remise des prix, vous serez accueillis le plus chaleureusement possible. Pour cette 6<sup>ème</sup> édition à Vertou, le TVN conjugue beauté des parcours et dépassement de soi. Que vous participiez au trail Découverte ou au Défis des fondus, vous ne pourrez qu'apprécier les magnifiques paysages du vignoble nantais tout en gardant votre objectif : repousser vos limites.

C'est avec un immense plaisir que nous vous proposons pour la première fois une épreuve de canitrail. 100 équipages au départ, nul doute que cela va japper fort au parc du Loiry samedi matin. Une course qui n'aurait pu voir le jour sans l'équipe des Canifox 44. Et c'est bien là l'âme du TVN, le travail d'équipe de plusieurs associations sportives : l'AFVN, le RCN Vertou, R4F d'Aigrefeuille sur Maine et les Canifox 44 pour vous proposer un week-end mémorable. Nous n'oublions pas bien sûr l'association des viticulteurs de Vertou pour leur aide précieuse, la municipalité de Vertou, tous nos partenaires institutionnels et surtout la centaine de bénévoles sans qui rien ne serait possible.

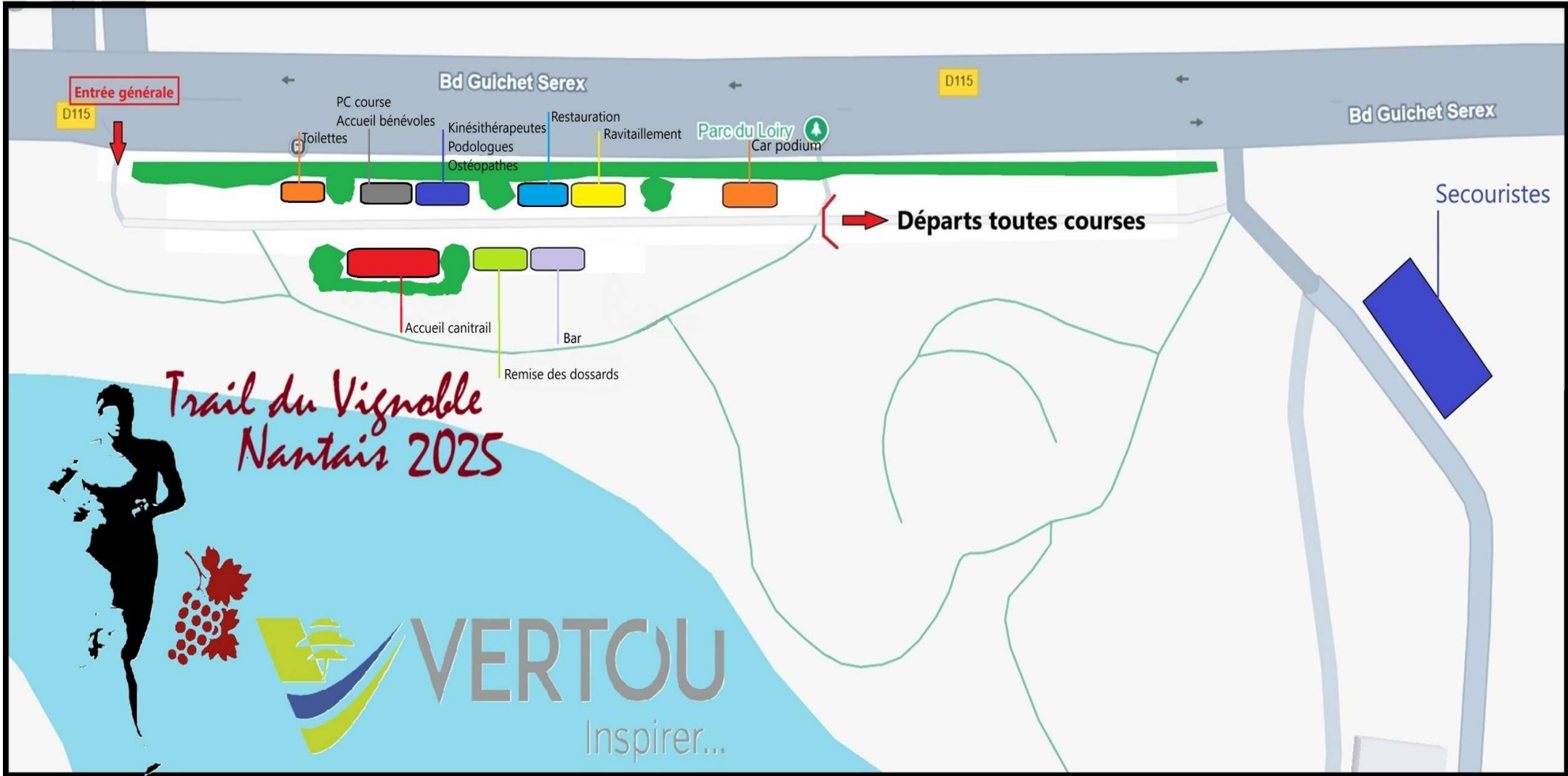
Que vous soyez en famille, entre amis, en équipe ou en solo, pensez à savourer pleinement et à prendre du plaisir. Le plus important est là !

Merci pour votre confiance et bonne course à tous.

L'équipe du TVN

# Le site *Parc du Loiry - Vertou*

<https://maps.app.goo.gl/JuvEsFzpDpnt5Loi9>



# Programme

## Samedi 12 avril

- 06h00 : Ouverture remise des dossards 75km
- **07h00 : Départ de l'UTVN et UTVN relais 75km**
- 07h15 : Ouverture remise des dossards et contrôle matériel Canitrail
- **09h00 : Départ du Canitrail 9,2km**
- 14h00 : Ouverture remise des dossards 12km
- **16h00 : Départ du Trail Découverte 12km**
- 18h30 : Ouverture remise des dossards Nocturne
- **20h30 : Départ du Nocturne 18km**

## Dimanche 13 avril 2025

- 06h30 : Ouverture remise des dossards 44km
- **08h00 : Départ du Super trail et Super Trail relais 44km**
- 08h10 : Ouverture remise des dossards 24km
- **09h00 : Départ du 24km**
- 09h30 : Course "Ecole d'athlétisme" – 1200 m (2015 à 2017)
- 10h00 : Course "Poussins" – 1200 m (2013 à 2014)
- 10h30 : Course "Benjamins et Minimes" – 2400 m (2009 à 2011)

# Quelques informations pratiques



Pour toutes les courses

- **Aucun gobelet sur les ravitaillements** vous devez avoir votre propre contenant
- Briefing 5 mn avant le départ, sauf pour le canitrail à 08h30
- Chronométrage par puce sur le dossard (ne pas plier, ni déchirer)

Pour les relais :

- 1 dossard par équipe à se passer sur la zone de relais, nous vous conseillons d'utiliser un porte dossard
- Parking du Relais du 75km <https://maps.app.goo.gl/st8DdHPk4e38pVwY8> puis descendre vers la zone de relais par le petit sentier qui longe la route (5mn à pied)
- Parking du relais du 44km <https://maps.app.goo.gl/8sAQ2DpesoERhozv9> prendre avenue de la Maine puis le chemin de la Maine (5mn à pied)

Pour l'Ultra trail 75 km :

- 75km, 1100 D+ soit 86 points d'efforts -  
- <https://itra.run/Races/RaceDetails/Trail.du.Vignoble.Nantais.Ultra.Trail.du.Vignoble.Nantais/2025/98305>
- Prévoyez le nécessaire en eau et alimentation entre les ravitaillements du 45<sup>ème</sup> et 65<sup>ème</sup> KM. Une distance de 20km sans assistance est à parcourir. L'année dernière, certains coureurs se sont retrouvés en difficulté du fait de la chaleur.

Pour le canitrail

- Parking camping-cars <https://maps.app.goo.gl/A6UwND3U9hQ5eoX89>
- Retrait des dossards et contrôle matériel 07h15-08h30
- Départ par vagues de 10 toutes les 30 secondes par numéro de dossard croissant. Des sas temporaires seront tracés au sol. Classement au temps réel.

# Où voir les coureurs

Ultra trail 75 km :

- **Km 15** Stade de foot de Monnières <https://maps.app.goo.gl/B2R88WwnvFLoBJdBA>
- **Km 30** Musée du Vignoble Le Pallet <https://maps.app.goo.gl/77UhS4G2qivusXUx8>
- **Km 40** Le Port de la Haie Fouassière <https://maps.app.goo.gl/vrQQnjW8Dqm83vdt6>
- **Km 47** Base kayak Pont Caffino <https://maps.app.goo.gl/CbuutoWJG7jV3aWF7>
- **Km 66** Domaine de la Chauvinière Château Thébaud <https://maps.app.goo.gl/cssYeaeCpRCTM4Bp7>

Trail découverte 12 km :

- **Km 7** Domaine du Bourgeois Vertou <https://maps.app.goo.gl/8bPLMJdCjE8t5CJd7>

Trail Nocturne 18 km :

- **Km 5** Parc du Loiry (site de départ) <https://maps.app.goo.gl/JuvEsFzpDpnt5Loi9>
- **Km 12** Domaine du Bourgeois Vertou <https://maps.app.goo.gl/8bPLMJdCjE8t5CJd7>

Super Trail 44 km :

- **Km 13** Base kayak Pont Caffino <https://maps.app.goo.gl/CbuutoWJG7jV3aWF7>
- **Km 26** Aire de pique-nique Aigrefeuille sur Maine <https://maps.app.goo.gl/iWEwQvAugAUANmZ46>
- **Km 33** Domaine de la Chauvinière Château Thébaud <https://maps.app.goo.gl/cssYeaeCpRCTM4Bp7>

Trail du Vignoble 24 km :

- **Km 14** Domaine de la Chauvinière Château Thébaud <https://maps.app.goo.gl/cssYeaeCpRCTM4Bp7>

# Trail du Vignoble NANTAIS



**360** EXPERT  
OUTDOOR

*Merci à nos  
partenaires*



*Les Vergers  
du Coteau*



*MelTonic*<sup>®</sup>



**Campaïle**  
Nantes - Est St Sébastien sur Loire



Vous apporte des solutions

